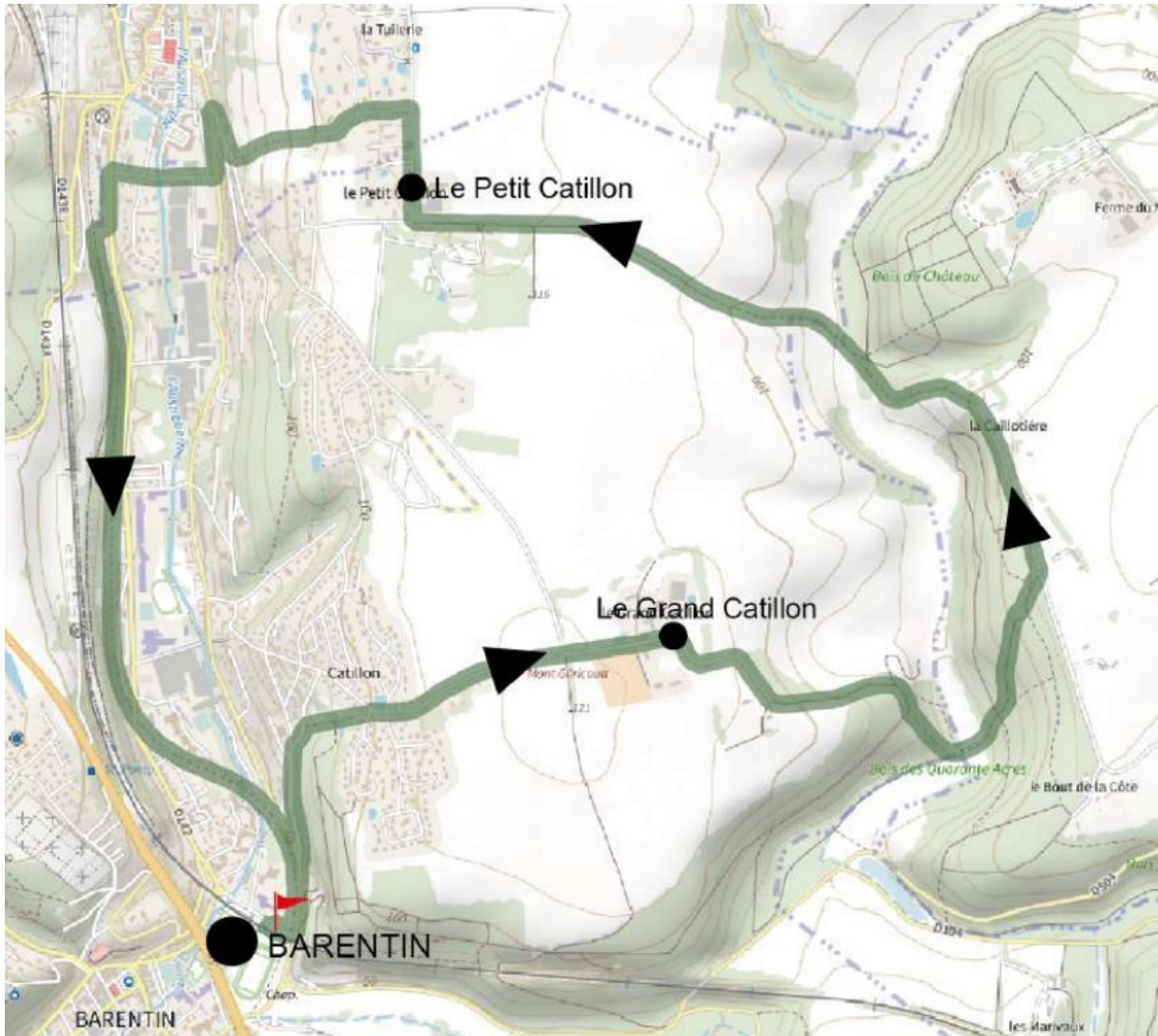


Cartes des cinq itinéraires de randonnée de 8 à 2 kilomètres

Circuit 3 : Boucle des Catillons

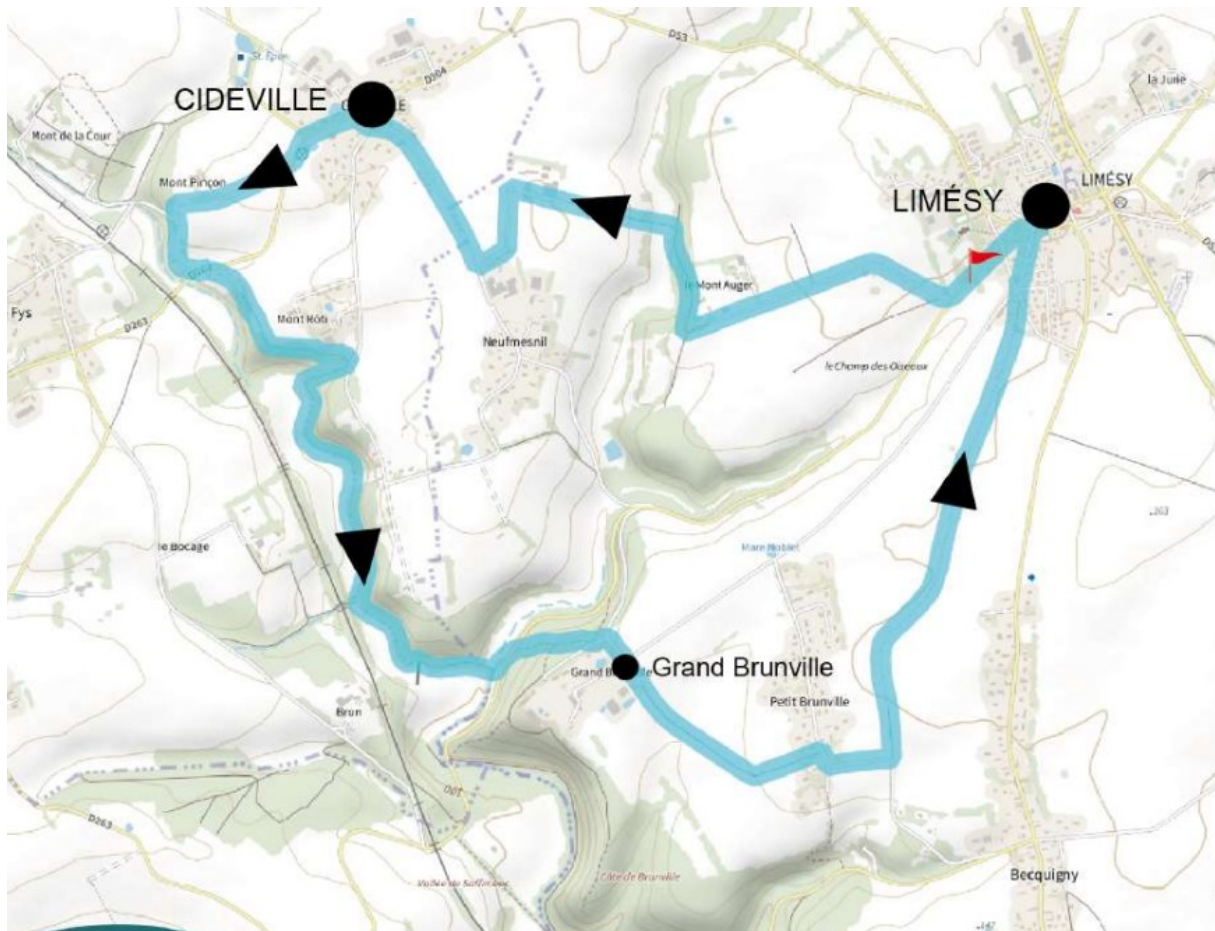


Distance : 8 km

Temps : 2h00

Discipline : randonnée possible à pied et à VTT

Circuit 4 : Limésy

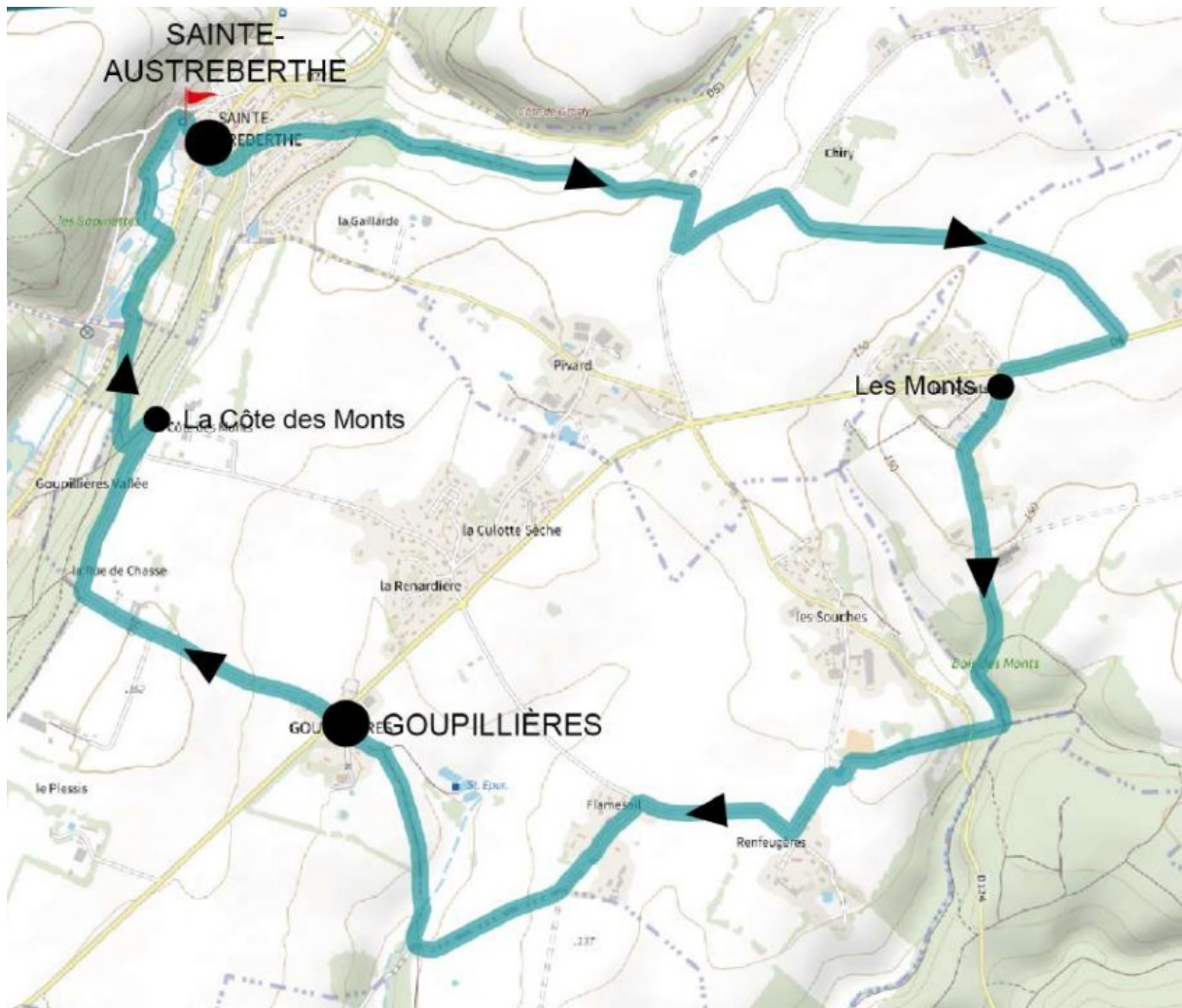


Distance : 9,5 km

Temps : 2h00

Discipline : randonnée possible à pied, à VTT et à cheval

Circuit 5 : Sainte-Austreberthe

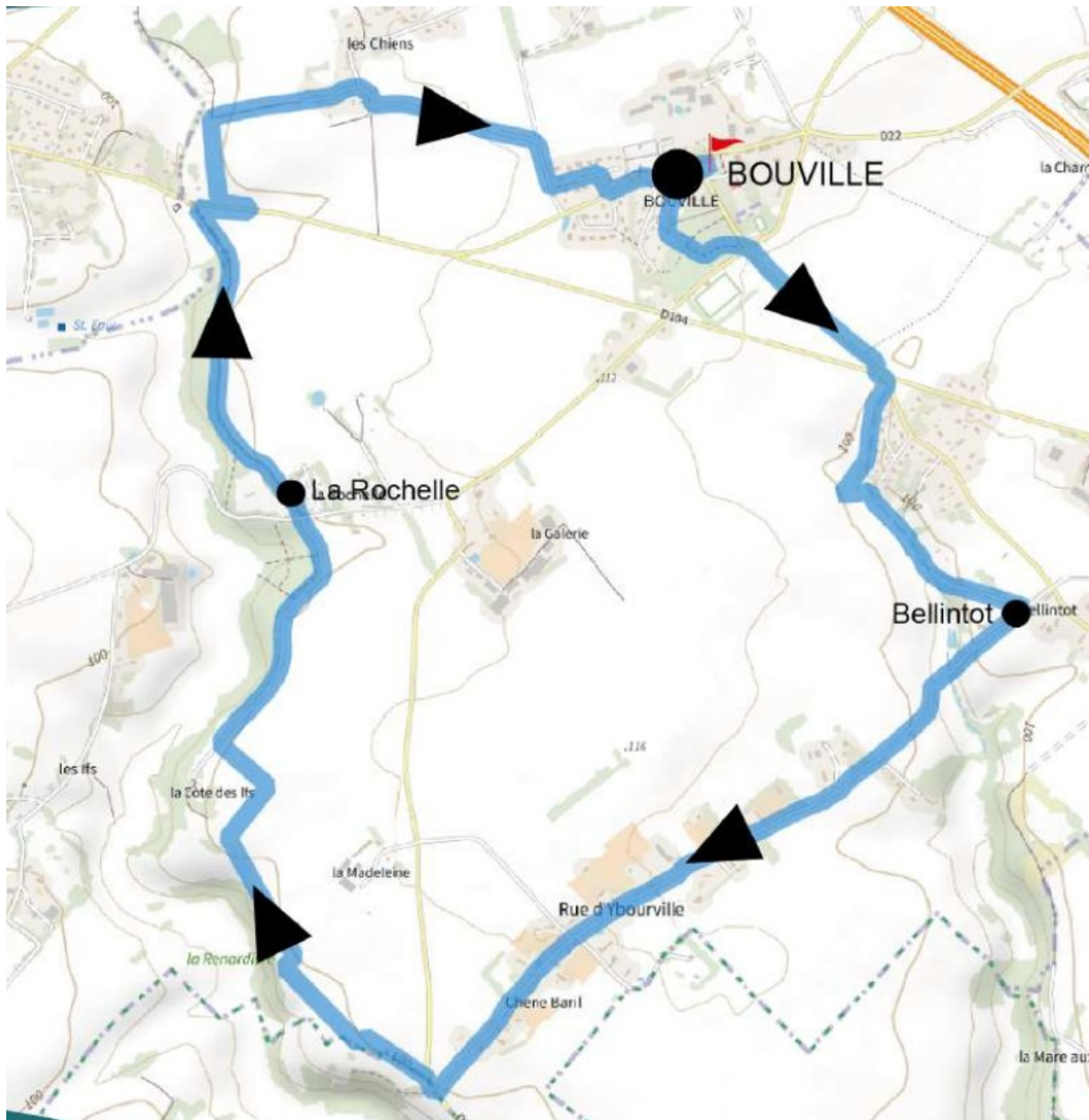


Distance : 11,5 km

Temps : 2h30

Discipline : randonnée possible à pied, à VTT et à cheval

Circuit 6 : Bouville 1

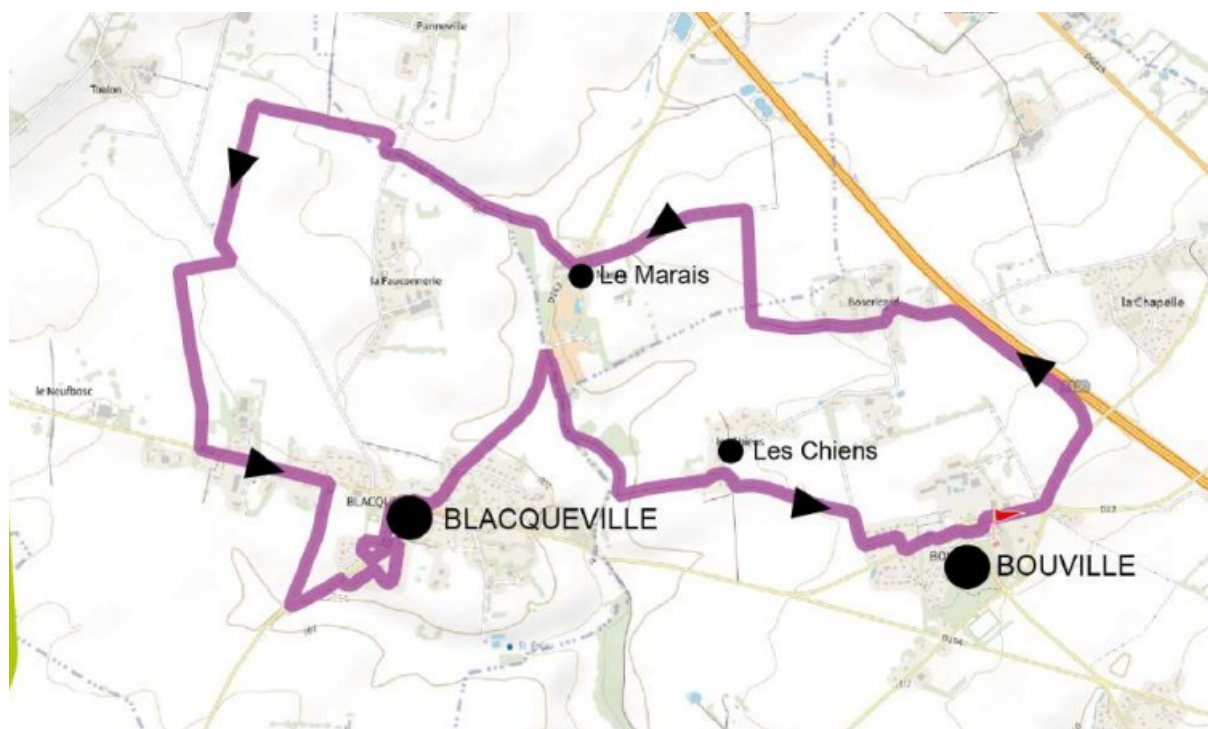


Distance : 8,2 km

Temps : 2h00

Discipline : randonnée possible à pied, à VTT et à cheval

Circuit 7 : Bouville 2



Distance : 9 km

Temps : 2h15

Discipline : randonnée possible à pied, à VTT et à cheval